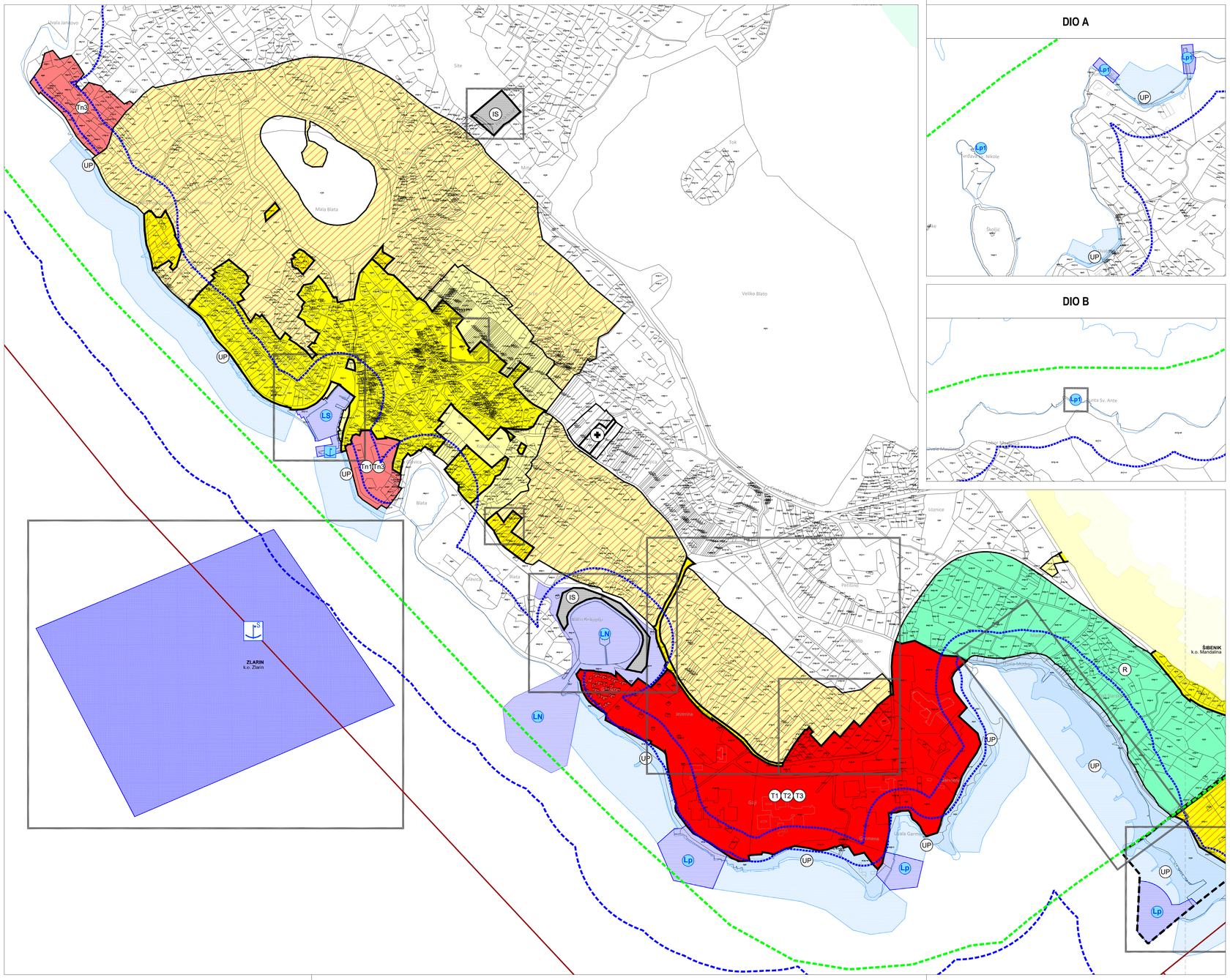

DIO A

DIO B

DIO C

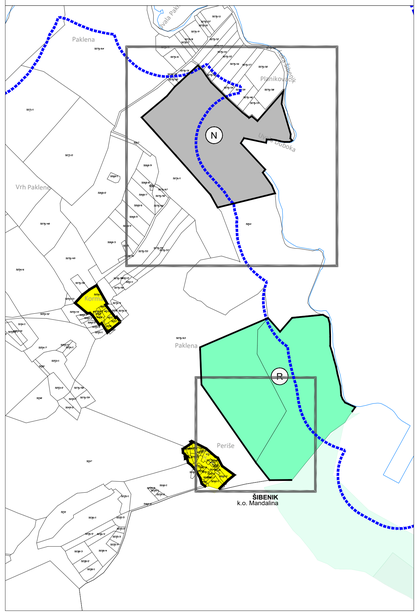

TUMAČ:

PREDMET IZMJENA I DOPUNA

- ŽUPANIJSKA GRANICA
- GRANICA GRADA
- GRANICA NASELJA
- GRANICA KATASTARSKE OPĆINE
- PROSTOR OGRANIČENJA U ZOP-u 1000m na kopnu i 300m u moru
- PROSTOR OGRANIČENJA U ZOP-u 25m i 100m na kopnu
- OBALNA LINIJA

POVRŠINE ZA RAZVOJ I UREĐENJE GRAĐEVINSKOG PODRUČJA

POVRŠINE ZA RAZVOJ I UREĐENJE GRAĐEVINSKOG PODRUČJA NASELJA

- GRAĐEVINSKO PODRUČJE NASELJA
- PODRUČJA ZA SMJEŠTAJ NOVIH TURISTIČKIH KAPACITETA U GRAĐEVINSKOM PODRUČJU NASELJA
- D — JAVNA I DRUŠTVENA NAMJENA
- In, Kn — GOSPODARSKA - PROIZVODNA I POSLOVNA NAMJENA
- Tn — GOSPODARSKA UGOSTITELJSKO-TURISTIČKA NAMJENA; Tn1 - hotel, Tn2 - turističko naselje, Tn3 - kamp/autokamp
- Rn — ŠPORTSKO - REKREACIJSKA NAMJENA
- IS — POVRŠINE INFRASTRUKTURNIH SUSTAVA - Postaja žičare i sl.

RAZVOJ I UREĐENJE POVRŠINA IZVAN GRAĐEVINSKOG PODRUČJA NASELJA

- I, K — GOSPODARSKA - PROIZVODNA I POSLOVNA NAMJENA
- T — GOSPODARSKA UGOSTITELJSKO-TURISTIČKA NAMJENA; T1 - hotel, T2 - turističko naselje, T3 - kamp/autokamp, T4 - turistički apartmani, T4 - recepcija/informacijski punkt
- R — ŠPORTSKO - REKREACIJSKA NAMJENA
- GROBLJE
- IS — POVRŠINE INFRASTRUKTURNIH SUSTAVA
- UP — PLAŽA; UP - uređena plaža

POVRŠINE ZA RAZVOJ I UREĐENJE IZVAN GRAĐEVINSKOG PODRUČJA

- N — POSEBNA NAMJENA
- E — EKSPLOATACIJA MINERALNIH SIROVINA
- ZAŠTITNA ŠUMA
- GROBLJE
- IS — POVRŠINE INFRASTRUKTURNIH SUSTAVA
- PP — PLAŽA; PP - prirodna plaža

OBRADA, SKLADIŠTENJE I ODLAGANJE OTPADA

- ŽC — ZONA ZA GOSPODARENJE OTPADOM BIKARAC; Županijski centar za gospodarenje otpadom, RC - reciklažno centar, RD - reciklažno dvorište; GIO - reciklažno dvorište za građevinski otpad, NO - neopasni i inertni otpad; SM - postrojenje za solarno sušenje mulja, VI - odlaganje viška iskopa; EO - energetska oporaba
- POVRŠINE ZA PRIVREMENO SKLADIŠTENJE OTPADA; RD - reciklažno dvorište; PO - prostori za prikupljanje otpada na otocima

PROMET

MORSKE LUKE OTVORENE ZA JAVNI PROMET

- MEĐUNARODNOG ZNAČAJA
- ŽUPANIJSKOG ZNAČAJA
- LOKALNOG ZNAČAJA
- OBUHVAT LUKA OTVORENIH ZA JAVNI PROMET

LUKE POSEBNE NAMJENE

- LN — LUKA NAUTIČKOG TURIZMA
- LB — BRODOGRADILIŠTE
- LS — SPORTSKA LUKA
- S — SIDRIŠTE NAUTIČKOG TURIZMA

OSTALE LUKE

- Lp — PRIVEZIŠTE; Lp1 - privezište u funkciji Javne ustanove

ZRAČNI PROMET

- HEIDRAVION POLETNO - SLETNA STAZA

PODRUČJA PRIMJENE PLANSKIH MJERA ZAŠTITE

- PROSTORNI PLAN PODRUČJA POSEBNIH OBILJEŽJA NACIONALNOG PARKA KRKA (PPPPO)

OBUHVAT OBVEZNE IZRADE PROSTORNOG PLANA

- GENERALNI URBANISTIČKI PLAN GRADA ŠIBENIKA (GUP)
- URBANISTIČKI PLAN UREĐENJA (UPU)
- DETALJNI PLAN UREĐENJA (DPU)

OSTALO:

- ZONA POSEBNIH UVJETA GRADNJE
- EVIDENTIRANE ČESTICE JAVNOG VODNOG DOBRA
- OS PLANIRANE CESTE KROZ KORIDOR U ISTRAŽIVANJU
- OS PLANIRANIH OSTALIH GRADSKIH CESTA
- OS PLANIRANE JAVNE PJEŠAČKE POVRŠINE

NASELJE ŠIBENIK - k.o. Donje Polje

SHEMATSKI PRIKAZ GRAĐEVINSKIH PODRUČJA — M 1:100 000

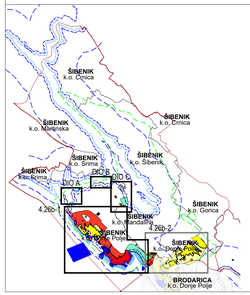

- 4.26a. Naselje Šibenik - k.o. Crnica
- **4.26b-1. Naselje Šibenik - k.o. Donje Polje**
- 4.26b-2. Naselje Šibenik - k.o. Donje Polje
- 4.26c. Naselje Šibenik - k.o. Gorica
- 4.26d. Naselje Šibenik - k.o. Mandalina
- 4.26e. Naselje Šibenik - k.o. Martinska
- 4.26f. Naselje Šibenik - k.o. Šrima
- 4.26g-1. Naselje Šibenik - k.o. Šibenik
- 4.26g-2. Naselje Šibenik - k.o. Šibenik
- 4.26g-3. Naselje Šibenik - k.o. Šibenik

GRAD ŠIBENIK

SHEMATSKI PRIKAZ PODJELE NA NASELJA — M 1:250 000

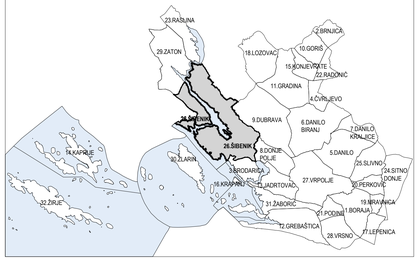

IZMJENE I DOPUNE (VI.)
PROSTORNOG PLANA UREĐENJA GRADA ŠIBENIKA

LIST **4.26b-1.** — **GRAĐEVINSKA PODRUČJA - NASELJE ŠIBENIK - k.o. Donje Polje**

IZVORNIK

URBANIZAM

0 — 50m — 100m — 250m

Županija:	ŠIBENSKO-KNINSKA	Grad:	ŠIBENIK
Naziv prostornog plana:	**IZMJENE I DOPUNE (VI.) PROSTORNOG PLANA UREĐENJA GRADA ŠIBENIKA** **IZVORNIK**		
Naziv kartografskog prikaza:	**GRAĐEVINSKA PODRUČJA - NASELJE ŠIBENIK - k.o. Donje Polje**		
Broj kartografskog prikaza:	**4.26b-1.**	Mjerilo kartografskog prikaza:	1 : 5 000
Odluka predstavničkog tijela o donošenju plana (službeno glasilo): Odluka Gradskog vijeća Grada Šibenika o izradi Izmjena i dopuna (VI.) Prostornog plana uređenja Grada Šibenika (Službeni glasnik Grada Šibenika 9/19.)		Odluka predstavničkog tijela o donošenju plana (službeno glasilo): Odluka Gradskog vijeća Grada Šibenika o donošenju Izmjena i dopuna (VI.) Prostornog plana uređenja Grada Šibenika (Službeni glasnik Grada Šibenika 7/25.)	
Javna rasprava (datum objave):	5. veljače 2024.	Javni uvid otvoren:	od 12. veljače do 13. ožujka 2024.
Ponovna javna rasprava (datum objave):	22. studenog 2024.	Javni uvid za ponovnu javnu raspravu otvoren:	od 28. studenog do 30. prosinca 2024.
Pečat tijela odgovornog za provođenje javne rasprave:		Odgovorna osoba za provođenje javne rasprave: Madlena Roša Duišić, dipl.ing.arh.	
		Mjesto i datum izrade plana:	Dubrovnik, srpanj 2025.
Suglasnosti i mišljenja nadležnih tijela uprave na plan: SUGLASNOST Ministarstva prostornog uređenja, graditeljstva i državne imovine, Uprava za prostorno uređenje, KLASA: 350.02/25-14/14, URBROJ: 531-06-1-2-25-5 od 26. lipnja 2025.			
Pravna osoba / tijelo koje je izradilo plan:		URBANIZAM Dubrovnik d.o.o. Dubrovnik	
Pečat pravne osobe/tijela koje je izradilo plan: URBANIZAM d.o.o. Dubrovnik, Vukovarska 44, 20 000 DUBROVNIK		Odgovorna osoba: dr.sc. Zrinka Rudež, dipl.ing.arh. Direktor	
Odgovorni voditelj izrade plana: dr.sc. ZRINKA RUDEŽ dipl.ing.arh. OVLAŠTENA ARHITEKTICA URBANISTICA A-U 486		dr.sc. Zrinka Rudež, dipl.ing.arh.	
Stručni tim u izradi plana: Pavo Đukan, univ.mag.ing.prosp.arch. Ivan Goluža, dipl.ing.grad. Danka Grbac Nikolac, dip.ing.kraj.arh. Junica Knego, univ.mag.geogr. i univ.mag.ing.geod.et geoinf. Jure Marić, prof.		Ines Marković Knego, univ.mag.ing.arch. Josip Mikulić, dipl.sv. dr.sc. Zrinka Rudež, dipl.ing.arh. Bajro Sarić, dipl.oec. Antonio Šakić, arh.teh. Mihovil Svago, univ.mag.ing.geod et geoinfo.	
Pečat predstavničkog tijela: M.P.		Predsjednik predstavničkog tijela: dr.sc. Dragan Zlatović, v.r.	
Istovjetnost ovog prostornog plana s izvornikom ovjerava: (ime, prezime i potpis)		Pečat nadležnog tijela: M.P.	